




Trinkwasserschutzgebietskarte


zur Verordnung des
Landratsamtes Starnberg über
das Wasserschutzgebiet

"Gilching Brunnen V Rottenried"
vom 01.12.2014

Legende

-  Wasserschutzzone I
-  Wasserschutzzone II
-  Wasserschutzzone III

Maßstab i.O. 1:15.000



Kartengrundlage: DTK, Geofachdaten GeoLIS

Geofachdaten: (c) GeoLIS LRA Starnberg (www.lk-starnberg.de/geolis)
Geobasisdaten: (c) Bayerische Vermessungsverwaltung
(www.geodaten.bayern.de)



Karl Roth

Starnberg, den 01.12.2014 Karl Roth, Landrat

Kartenerstellung
Landratsamt Starnberg
Geo-Service
Kartengrundlage: Geofachdaten GeoLIS, DTK

Geographisches Landkreis Informationssystem Starnberg

